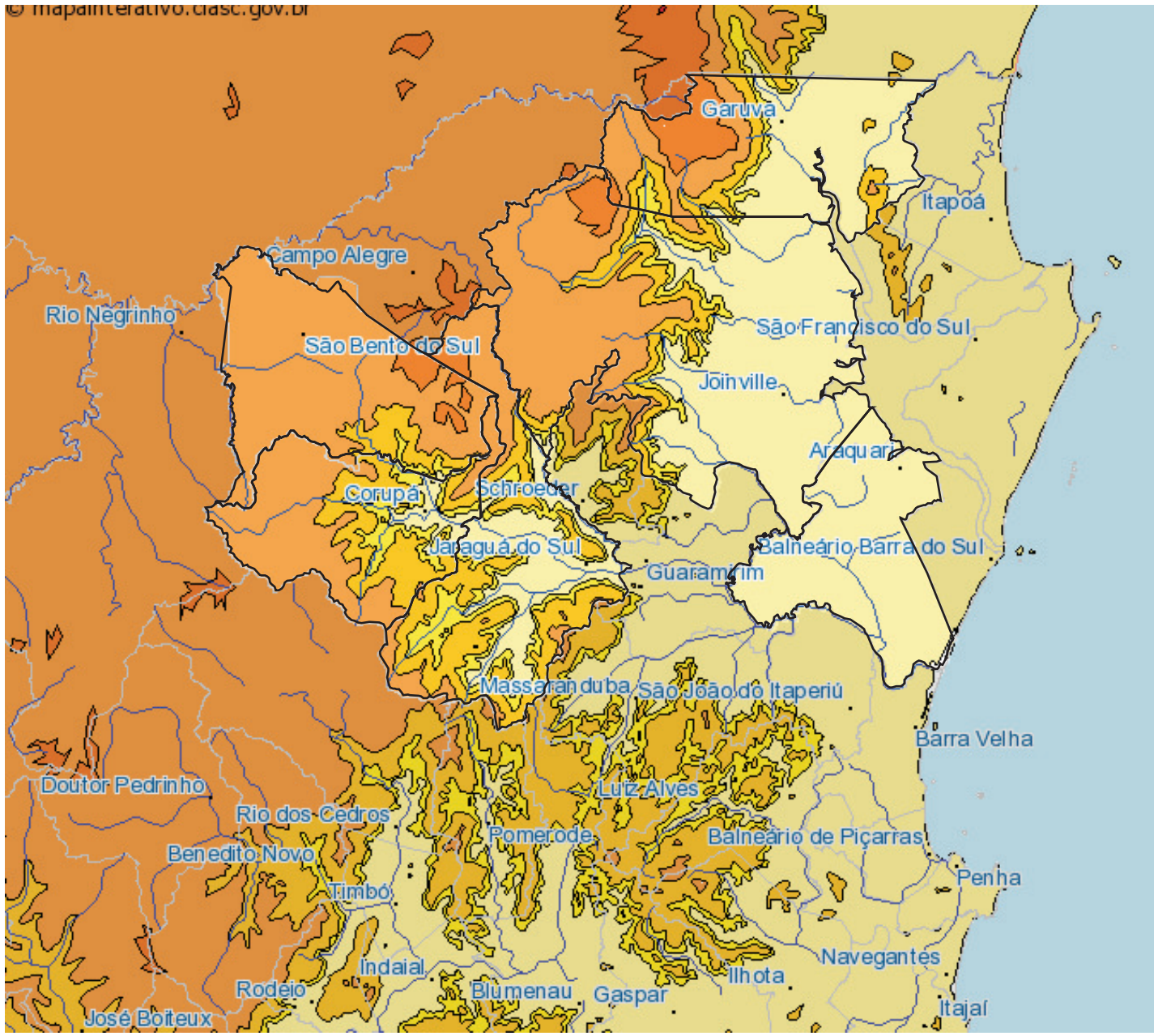

Fonte: http://www.mapainterativo.ciasc.gov.br/

Fig. 12: Mapa da hidrografia e relevo da Micro-Região

- Cidades
- Hidrografia
- Mapa Político de Santa Catarina
- 1500 Metros
- 1000 Metros
- 500 Metros
- 200 Metros
- 100 Metros
- 0 Metros

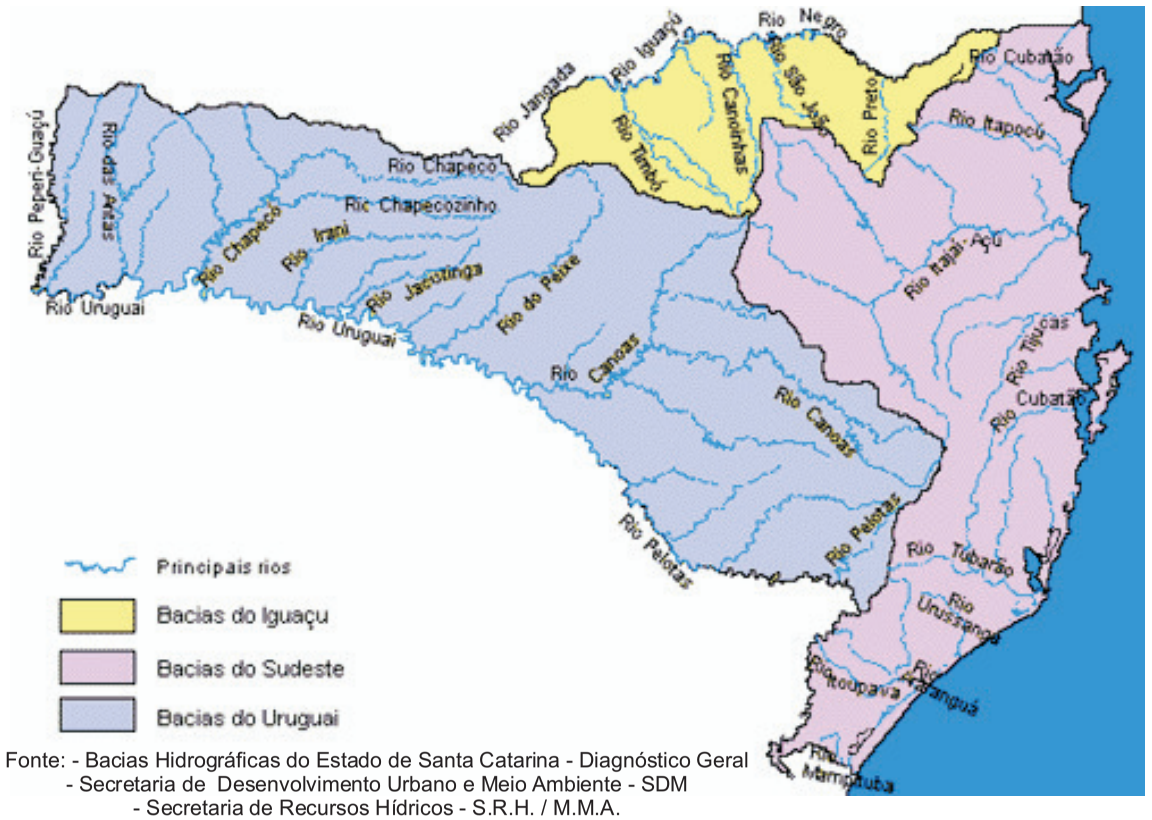

Fonte: - Bacias Hidrográficas do Estado de Santa Catarina - Diagnóstico Geral
- Secretaria de Desenvolvimento Urbano e Meio Ambiente - SDM
- Secretaria de Recursos Hídricos - S.R.H. / M.M.A.

Fig. 15:Mapa das Grandes Bacias

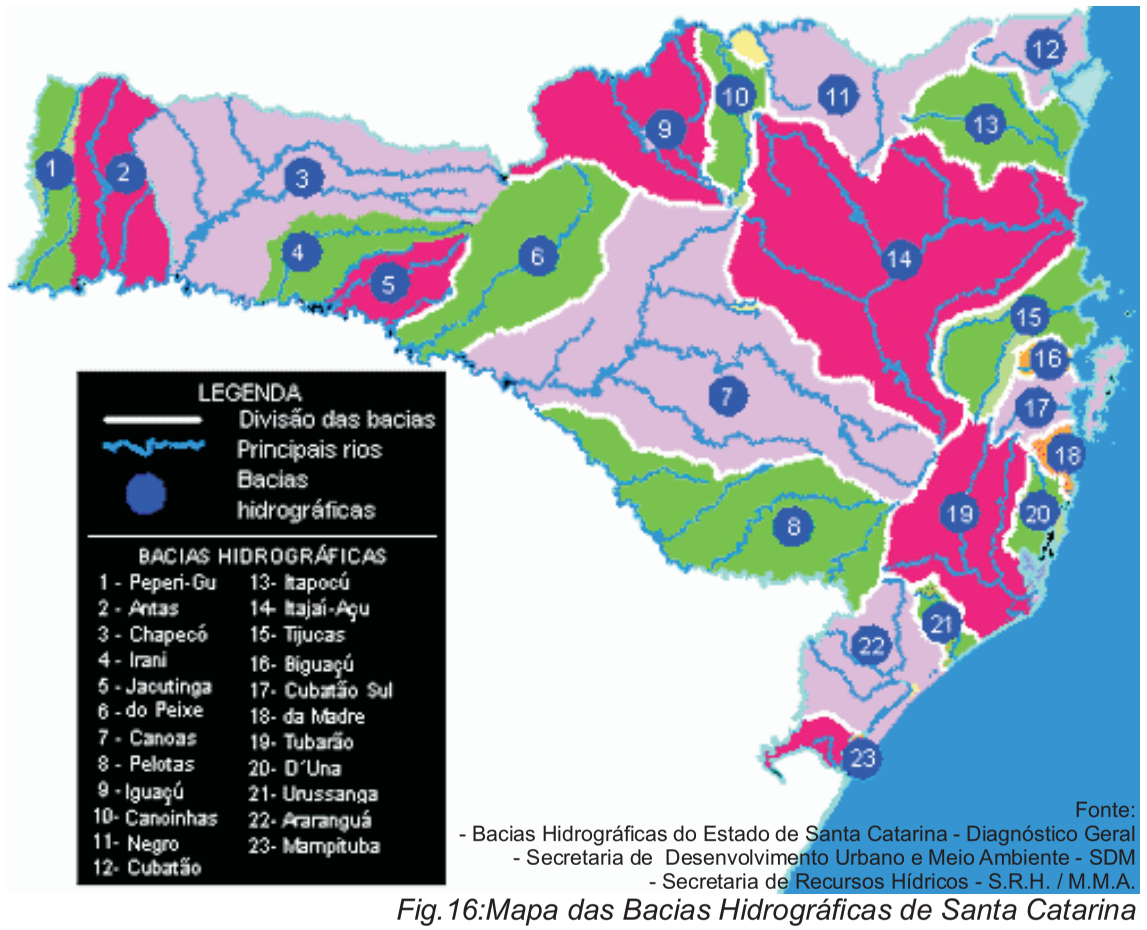

Fonte:
- Bacias Hidrográficas do Estado de Santa Catarina - Diagnóstico Geral
- Secretaria de Desenvolvimento Urbano e Meio Ambiente - SDM
- Secretaria de Recursos Hídricos - S.R.H. / M.M.A.

Fig.16:Mapa das Bacias Hidrográficas de Santa Catarina