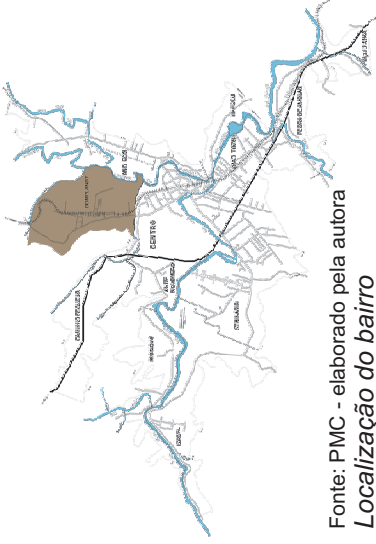


## Bomplandt

O bairro do Bomplandt apresenta caráter residencial predominante com atividades agrícolas nas áreas mais próximas de seus limites. As edificações são isoladas no lote com afastamentos laterais e recuos, de um a dois pavimentos; a pavimentação se dá apenas na via principal, com paralelepípedo; percebe-se a ausência de arborização urbana e a presença rarefeita de calçadas, com uma concentração maior na zona próxima ao Centro. Em sua estrutura viária começam a aparecer ligações entre as vias ramificadas da principal, não apenas ramificações sem saída como em outros bairros do município. A ferrovia atravessa este bairro, promovendo sua fragmentação, além de ser um grande incômodo para os moradores locais.

Nota-se duas zonas distintas, uma mais próxima ao Centro e outra no sentido da via principal, mais próxima aos limites do bairro. A diferenciação está basicamente no tamanho dos lotes, sendo a primeira de caráter urbano e a segunda de caráter rural.



Fonte: PMC - elaborado pela autora  
Localização do bairro




Foto por Susan Eipper  
Rua Alberto Darius


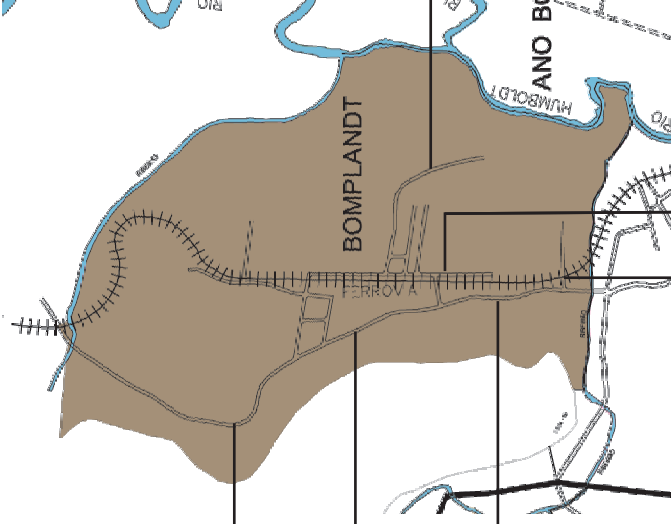


Foto por Susan Eipper  
Rua Otto Hilbrecht



Fonte: PMC - elaborado pela autora




Foto por Bruna M. Nunes  
Vista a partir da rua Otto Hilbrecht




Foto por Susan Eipper  
Rua Alberto Darius



Foto por Susan Eipper  
Rua Alberto Darius



Foto por Susan Eipper  
Rua Otto Hilbrecht



Foto por Susan Eipper  
Rua Otto Hilbrecht



Foto por Bruna M. Nunes  
Cruzamento via férrea




Foto por Susan Eipper  
Rua Augusto Borchardt