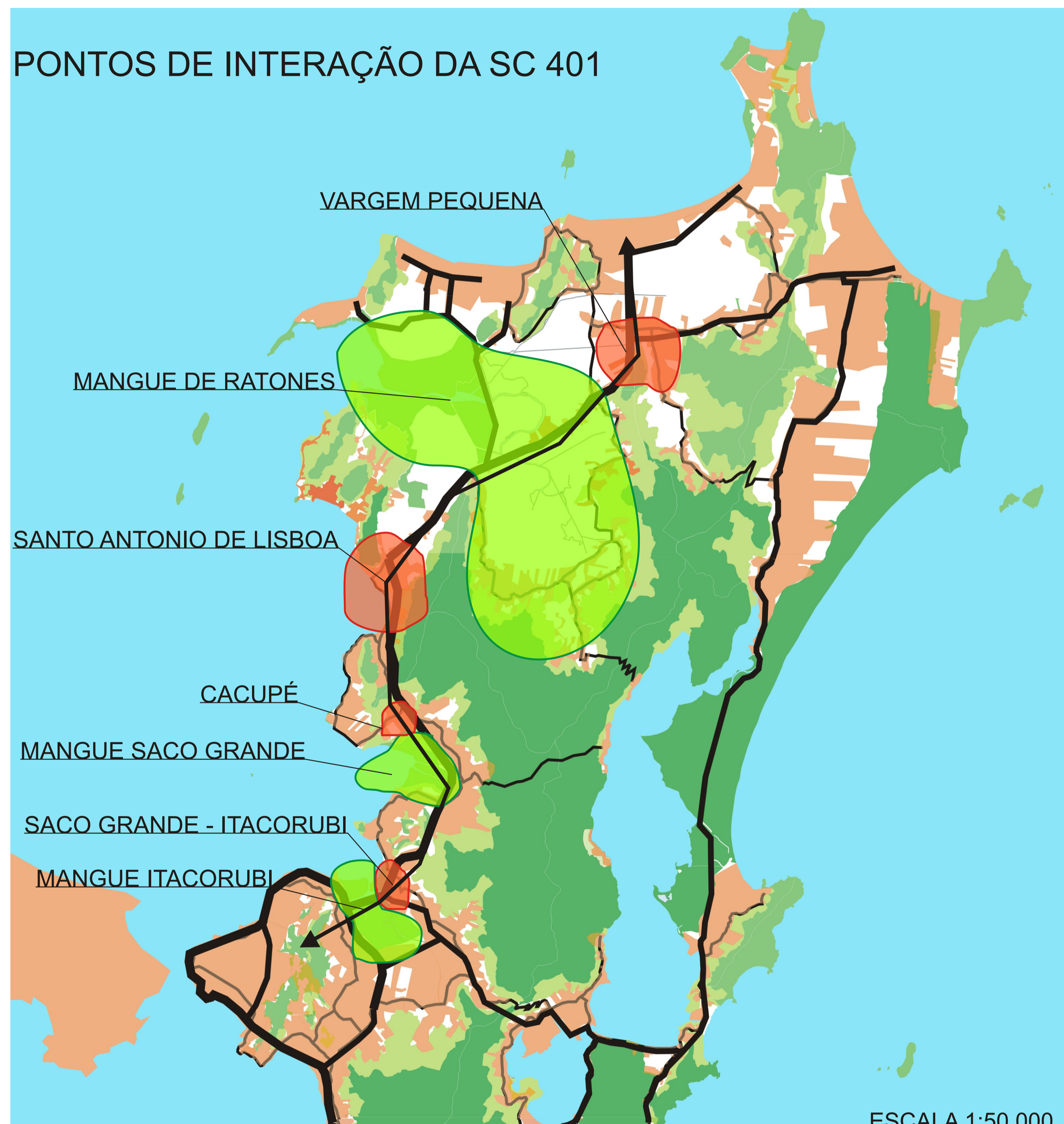


SC401-NORTE

UM NOVO CONCEITO DE URBANIDADE

PONTOS DE INTERAÇÃO DA SC 401

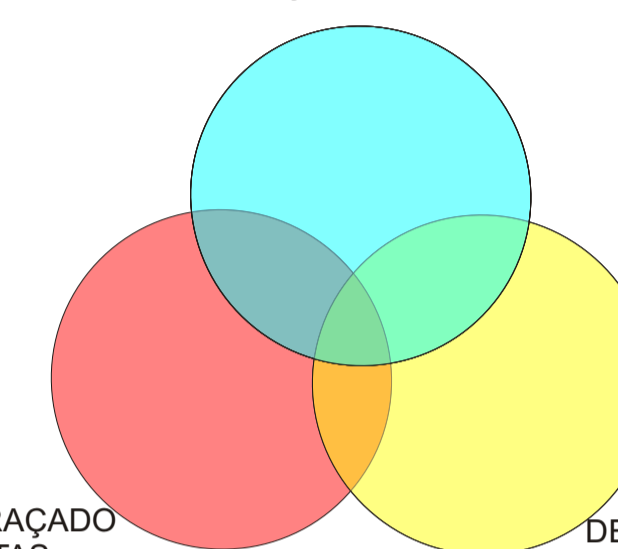


Fonte: A autoria própria. Base: IPUF

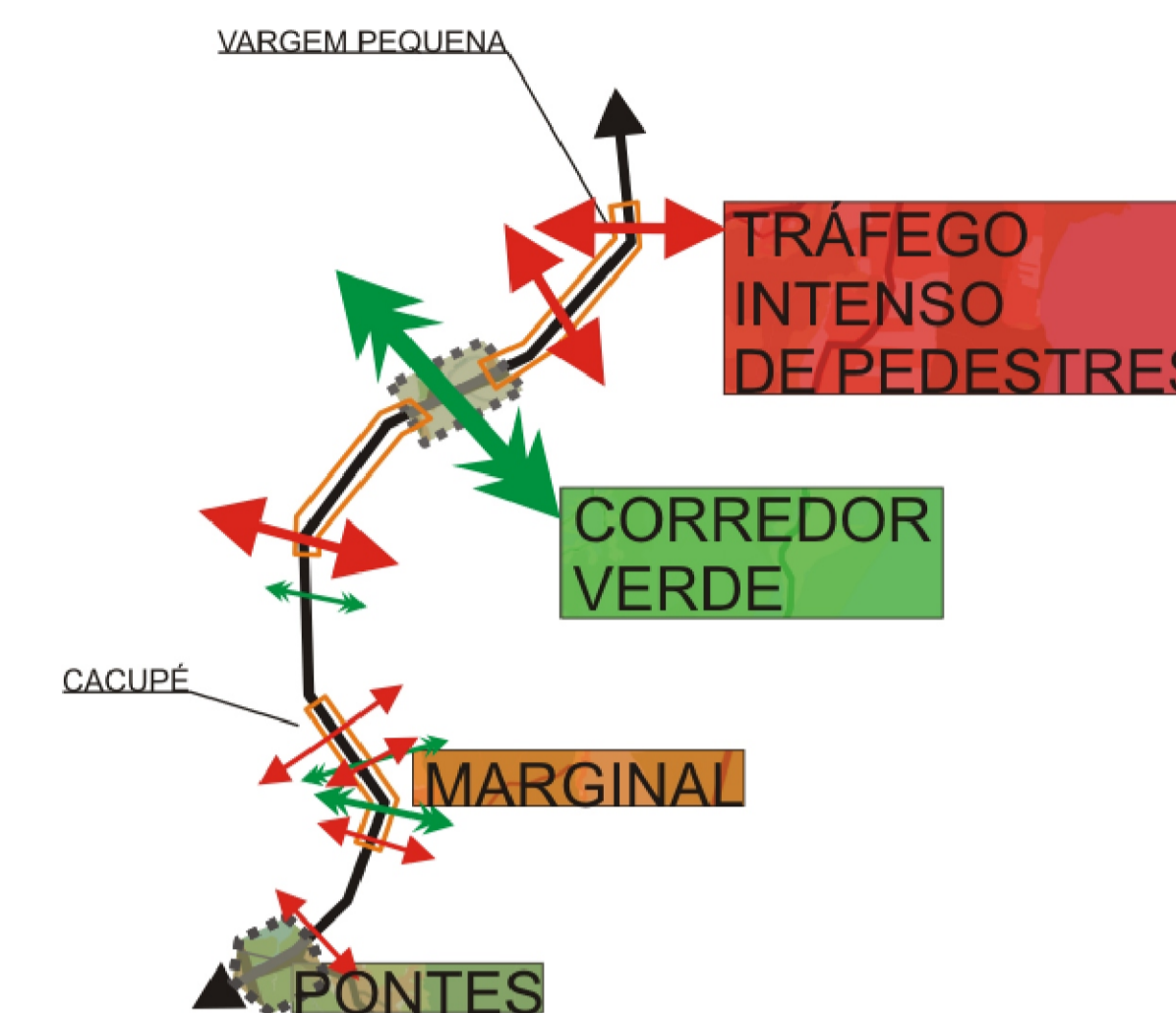
CONCEITOS DE DESENHO URBANO

O conhecimento do nível de desenho é essencial em planejamento, se as soluções para problemas de um desenho detalhado tem como fim serem realistas. Necessita ser racional, mas ao mesmo tempo imaginativa.

RELAÇÕES VISUAIS



CONCEITOS DAS INTERAÇÕES



OS PONTOS DE CONFLITO COM OS NÚCLEOS URBANOS COINCIDEM COM OS PONTOS ONDE A SC 401 ATRAVESA

NÚCLEOS PRÉ-EXISTENTES, CRIANDO UMA BARREIRA NAS RELAÇÕES DE VIZINHANÇA. JÁ OS CONFLITOS AMBIENTAIS SÃO ENCONTRADOS QUANDO A VIA REPRESSA OS MANGUES, INTERFERINDO NO CICLO DOS ECOSSISTEMAS EXISTENTES.

ESTE TRABALHO ANALISA QUATRO PONTOS BÁSICOS DE CONFLITO, SÃO ELES:

- VARGEM PEQUENA
NÚCLEO URBANO PRÉ-EXISTENTE CORTADO PELA SC
- SANTO ANTONIO DE LISBOA
NÚCLEO URBANO PRÉ-EXISTENTE CORTADO PELA SC
- MANGUE DE RATONES
MANGUE O MAIOR CONFLITO AMBIENTAL COM A SC
- PLANÍCIE DO SACO GRANDE
DESENVOLVIMENTO URBANO INCENTIVADO PELA EXISTÊNCIA DA SC