ÁREA DE INTERVENÇÃO

As áreas adjacentes ao trecho navegável do Rio Itajaí-Açu estão inseridas em um pólo regional do ponto de vista sócio-econômico.

O Itajaí-Açu é o maior curso d'água da Bacia Hidrográfica do Itajaí, uma das mais importantes do Estado de Santa Catarina. Apesar de apresentar uma série de problemas ambientais como erosão, assoreamento, poluição de suas águas, entre outros; a Bacia do Itajaí é a que apresenta maior cobertura original ou pouco modificada, resultando em belíssimas paisagens.

Bacia Hidrográfica do Itajaí-Açu. Fonte: www.eps.ufsc.br

Atualmente a cidade busca um novo modelo de desenvolvimento, baseado no paradigma da sustentabilidade ambiental. No entanto, até o presente momento, não vemos por parte dos órgãos de planejamento do município, propostas concretas neste sentido.

Faz-se necessária a apresentação de uma proposta urbanística que busque uma nova relação da cidade com o rio.

MÉTODO DE ESTUDO:
ANÁLISE DO PERCURSO NAVEGÁVEL E ÁREAS ADJACENTES

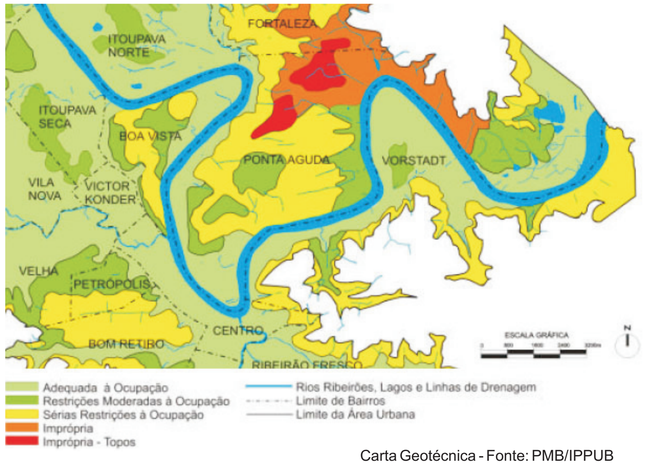

Carta Geotécnica - Fonte: PMB/IPPUB

Mapa de uso recomendado do solo do Município de Blumenau, sem nenhuma restrição de ocupação nas áreas inundáveis. A presença do rio é ignorada.

Fonte: www.blumenau.sc.gov.br

Sistema Viário Estrutural - Constância de vias paralelas ao curso do rio. Busca da eficiência da locomoção urbana através do transporte automotivo. Os terminais de integração do sistema de transporte público (ônibus urbanos) são a única alternativa frente aos crescentes problemas de aumento excessivo da frota de veículos.

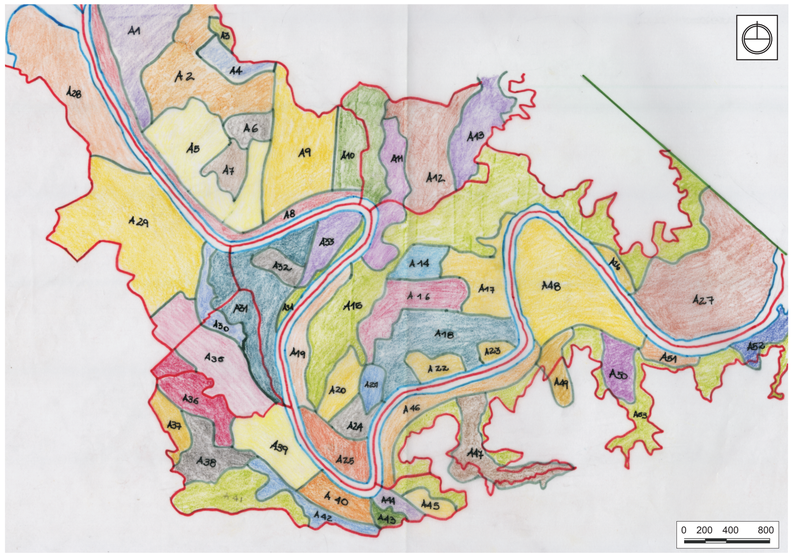

Mapeamento das Áreas Homogêneas

LIMITE DA ÁREA URBANA
RIO / RIBEIRÕES
DELIMITAÇÃO DE BAIRROS

Com base neste estudo, foi definida como área de intervenção uma faixa, ao longo deste trecho navegável, que além do seu valor histórico, apresentava potenciais muito expressivos nos seguintes aspectos.

Ambiental – Acesso público e vivência do rio e de suas margens como meio de promoção da conscientização e educação ambiental.

Econômico – Contato com a natureza e contemplação da paisagem urbana sob a perspectiva do rio, como atrativo turístico.

Social – Utilização da área para atividades de lazer e esporte, ligadas ao rio.

Paisagístico – Acesso visual a importantes elementos da paisagem urbana da cidade: o rio, as encostas de ambas as margens, a prefeitura municipal, a Avenida Beira-Rio e a Ponte Aldo Pereira de Andrade.

Cultural – Valorização da ponte da antiga estrada de ferro, que faz parte de memória da cidade e marca um importante período na história no seu desenvolvimento.

Delimitação da Área de Intervenção

Fonte: Thearnie - www.panoramio.com

Fonte: www.skyscrapercity.com

Fonte: www.guiadeblumenau.com.br

Fonte: www.skyscrapercity.com

BLUMENAU E O ITAJAÍ-AÇU
REQUALIFICAÇÃO DA RELAÇÃO DA CIDADE COM O RIO

02



* UNIVERSIDADE FEDERAL DE SANTA CATARINA * CURSO DE ARQUITETURA E URBANISMO * TRABALHO DE CONCLUSÃO DE CURSO *
* ORIENTADORA: THÊMIS DA CRUZ FAGUNDES * ACADÊMICA: REGIANE DUGGEN *