

## Catálogo do acampamento Azraq

### 1. Emergência

Conflito social - Refugiados sírios

### 2. Localização

O acampamento está localizado no norte da Jordânia, a 90 km da fronteira com a Síria e a 70km do acampamento Zaatari. O terreno era um campo de reassentamento da Guerra do Golfo, que contava com linha de energia e estrada de trânsito acessível.



Figura 1: Localização do acampamento. Fonte: adaptado Google Earth (2021).

### 3. Data de implantação

30 de Abril de 2014. Em atividade.

### 4. Total de pessoas afetadas

42,763 (2021).

## **5. Administração**

O acampamento é administrado pela UNHCR e pela Diretoria de Assuntos de Refugiados da Síria (SRAD). Além disso, outros agentes governamentais participam da coordenação como o Ministério de Obras Públicas e Habitação (MPWH), Ministérios de Saúde (MoH) e de Educação (MoE). Ainda, há diversos parceiros que auxiliam no cuidado com os refugiados, entre eles entidades como o Conselho Norueguês de Refugiados (NRC), Corpo Médico Internacional (IMC), OXFAM, Comitê Internacional da Cruz Vermelha (ICRC), Fundo das Nações Unidas para a Infância (UNICEF), Agência de Cooperação Técnica e Desenvolvimento (ACTED), Programa Mundial de Alimentos (WFP), Mercy Corps, Comitê Internacional de Resgate (IRC), entre outros.

## **6. Estrutura do acampamento**

**6.1. Área:** 14.7km<sup>2</sup> (415 hectares)

### **6.2. Expansão**

Atualmente, o acampamento conta com a capacidade de acolher cerca de 50.000 pessoas, tendo a possibilidade de expansão para 130.000 no seu limite. Essa expansão se direcionaria para as vilas que ainda não estão habitadas.

### **6.3. Layout do acampamento**

O acampamento foi projetado para funcionar como uma cidade. É formado por 8 vilas, das quais 4 estão construídas, 3 estão inabitadas, e 1 está vazia. A capacidade de cada vila é de 10.000 a 15.000 pessoas, apresentando centros comunitários, postos de saúde, polícia, escolas, espaços para mulheres, entre outros.

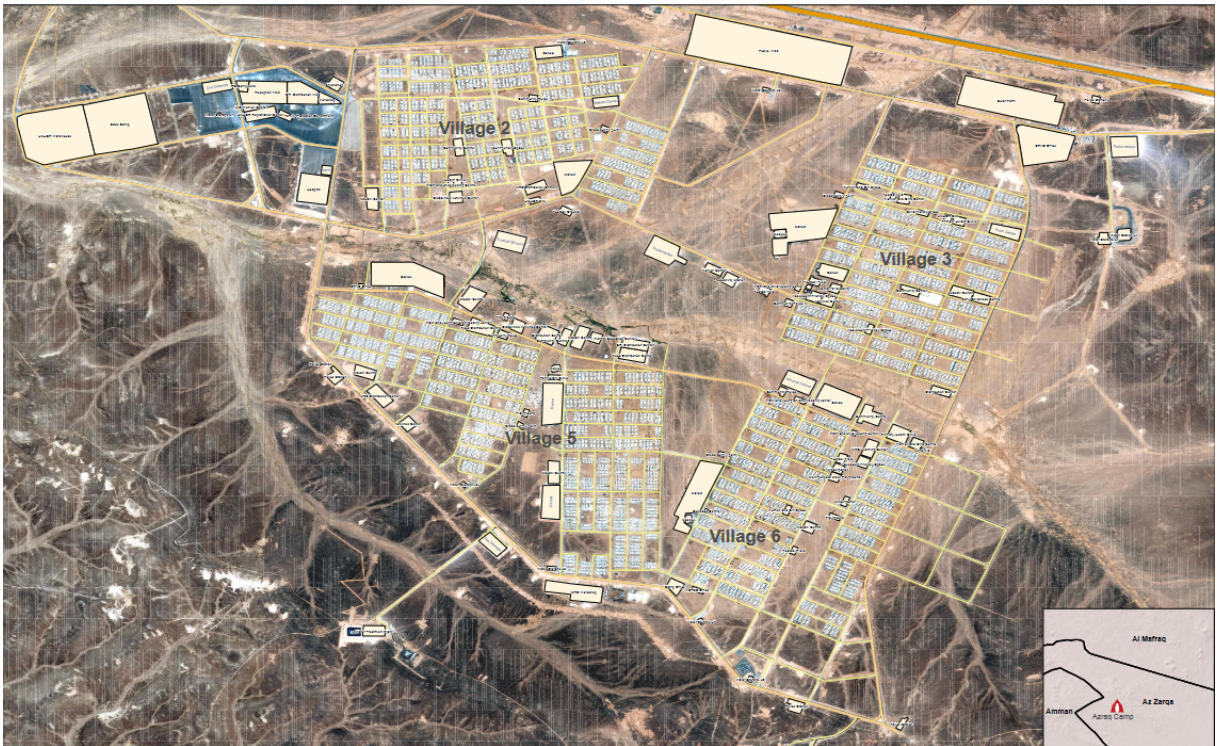


Figura 2: Layout do acampamento. Fonte: UNHCR (2019, a).





**Figura 3: Vilas. Fonte: adaptado de UNHCR (2016).**

Dentro dessas vilas, é possível observar blocos nos quais estão presentes as estruturas básicas: 12 abrigos individuais e instalações de banheiros e chuveiros. Se aproxima do layout do plano de ruas da comunidade (community layout).



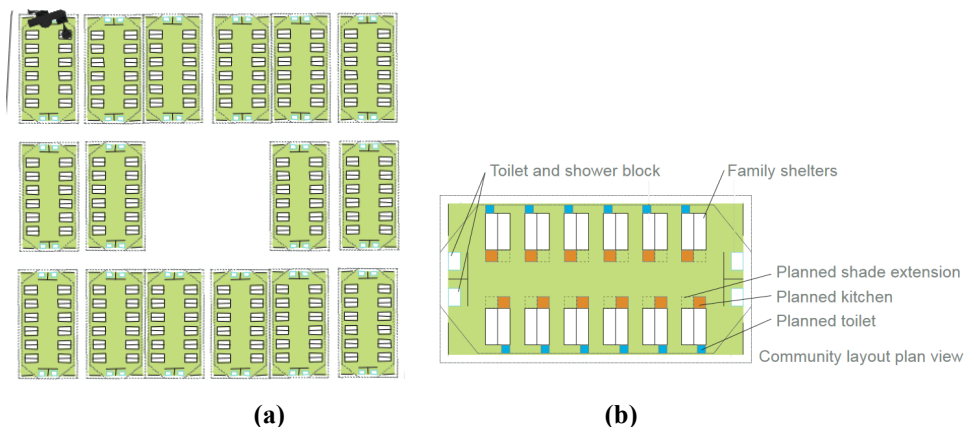


Figura 4: (a) Disposição dos blocos. (b) Conformação de cada bloco. Fonte: UNHCR (2016).

## 7. Recepção e triagem

### 7.1. Descrição

Há no acampamento uma área de recepção geral e um da UNHCR.

### 7.2. Quantidade

1 recepção e 1 recepção UNHCR

### 7.3. Área

Não foram obtidas informações.

### 7.4. Dimensões

Não foram obtidas informações.

### 7.5. Sistema Construtivo

Estrutura metálica

### 7.6. Posição no acampamento

A área de recepção se localiza no extremo noroeste do acampamento, próximo a vila 2.

## 8. Espaço administrativo

### 8.1. Descrição

Em termos de espaços administrativos, é possível perceber a presença da base do campo (Base Camp), onde ocorre boa parte das atividades administrativas, a Defesa Civil, espaços para Workshops, posto do Ministério da Saúde (MoH) e

do Comitê Internacional de Resgate (IRC), escritório da Diretoria de Assuntos de Refugiados da Síria (SRAD).

## **8.2. Quantidade**

1 base de campo (Base Camp), 1 estação da Defesa Civil, 2 espaços de workshop, 1 posto do Ministério da Saúde e 1 do Comitê Internacional de Resgate, 2 escritórios da Diretoria de Assuntos de Refugiados da Síria.

## **8.3. Área**

Não foram obtidas informações.

## **8.4. Dimensões**

Não foram obtidas informações.

## **8.5. Sistema Construtivo**

Estruturas metálicas.

## **8.6. Posição no acampamento**

Assim como as áreas de recepção, a parte administrativa se localiza no extremo noroeste do acampamento, próximo a vila 2. Já o escritório da Diretoria de Assuntos de Refugiados da Síria se localiza na vila 3 e um pequeno na 5.

# **9. Armazenagem e depósito de mercadorias**

## **9.1. Descrição**

No acampamento há centros de distribuição como a Área de Distribuição CRI, Centro de Distribuição NCR.

## **9.2. Quantidade**

3 Centro de Distribuição NCR, 1 centro de distribuição, 1 Área de Distribuição CRI.

## **9.3. Área**

Não foram obtidas informações.

#### **9.4. Dimensões**

Não foram obtidas informações.

#### **9.5. Sistema Construtivo**

Estrutura metálica.

#### **9.6. Posição no acampamento**

No acampamento, a Área de distribuição CRI se localiza próximo a parte administrativa, no extremo noroeste do abrigo. Além disso, há Centros de Distribuição NCR na vila 5, 2 e um centro de distribuição na vila 3.

#### **9.7. Funcionamento**

Não foram obtidas informações.

### **10. Espaço para atendimento psicossocial e de saúde**

#### **10.1. Descrição**

É possível perceber a existência de clínicas de maior porte, de menor porte, e um hospital.

#### **10.2. Quantidade**

2 clínicas maiores, 2 clínicas menores e 1 hospital.

#### **10.3. Área**

Não foram obtidas informações.

#### **10.4. Dimensões**

Não foram obtidas informações.

#### **10.5. Sistema Construtivo**

Estruturas metálicas.



## 10.6. Posição no acampamento

As duas clínicas maiores estão localizadas nas vilas 5 e 6, as duas menores nas vilas 2 e 3. O hospital está localizado na região próxima a administração e recepção do acampamento, que se localiza a oeste da vila 2.

## 10.7. Princípios Vigilância Sanitária

Não foram obtidas informações.

## 10.8. Demanda

Não foram obtidas informações.



Figura 5: Hospitais. Fonte: PBS (2017).

## 11. Espaço educacional

### 11.1. Descrição

No acampamento é possível observar escolas, Makani Centers - “meu espaço” em árabe, são centros de ensino para crianças e jovens -, creches e Centros para jovens e adolescentes.

### 11.2. Quantidade

6 escolas, 6 Makani Centers e 2 creches.

### 11.3. Área

Não foram obtidas informações.

### 11.4. Dimensões

Não foram obtidas informações.

## 11.5. Sistema Construtivo

Estruturas metálicas.

## 11.6. Posição no acampamento

As escolas estão distribuídas de maneira uniforme, havendo uma por Vila. As vilas 5 e 6 apresentam duas escolas. Da mesma maneira, os Makani Centers estão distribuídos similarmente, sendo que há duas unidades na vila 2 e 5, e apenas um na unidade 6. Já as creches estão localizadas na vila 6. Os centros para jovens se encontram na vila 3 e 6.




Figura 6: Escolas. Fonte: Agha (s.d.), Google Maps (2021)

## 12. Espaço de recreação

### 12.1. Descrição

Entre as áreas de recreação do acampamento, além das áreas comunitárias se encontram os Playgrounds e Campos de futebol.

### 12.2. Quantidade

5 Campos de futebol e 3 Playground.

### 12.3. Área

Não foram obtidas informações.

### 12.4. Dimensões

Não foram obtidas informações.

### 12.5. Sistema Construtivo

Estrutura metálica.

### 12.6. Posição no acampamento

Os campos de futebol se localizam na vila 3, 6 e entre as vilas 2 e 5. Já os Playgrounds se localizam na vila 3, 5 e 6.



Figura 7: (a) e (b) Campos de futebol. (c) e (d) Playgrounds. Fonte: UEFA Foundation (2019), Smugmug (2016), Bajalisupplies (c2012-2021).

## 13. Áreas comunitária

### 13.1. Descrição

Em relação às áreas comunitárias, é possível perceber que cada vila conta com espaços comuns, como Centros comunitários, Espaço para Adultos (Adult Friendly Space), Espaços para mulheres e meninas (Women and Girl Centers) e centros de atividades para pessoas com deficiências.



### 13.2. Quantidade

1 Espaço para Adultos, 4 Centros comunitários, 4 Espaços para mulheres e meninas e 3 centros de atividades para pessoas com deficiência.

### 13.3. Área

Não foram obtidas informações.

### 13.4. Dimensões

Não foram obtidas informações.

### 13.5. Sistema Construtivo

Estruturas metálicas

### 13.6. Posição no acampamento

Em termos de Centros Comunitários, é possível perceber que há um em cada vila. Já os Espaços para mulheres e meninas há três na vila 3 e um na 6. O Espaço para adultos está localizado na vila 2. Os centros de atividades para pessoas com deficiência se encontram nas vilas 2, 3 e 5.

### 13.7. Importância

Os centros comunitários proporcionam treinamento vocacional, realizações de reuniões e atividades de informação em massa. Logo, tornam-se ambientes de aprendizagem e inovação.




Figura 8: Centro comunitário da vila 2. Fonte: Google Maps (2021).

## 14. Cozinha

### 14.1. Descrição

As cozinhas são privativas e se localizam nas áreas estendidas dos abrigos individuais.

### 14.2. Quantidade

Geralmente um por abrigo individual (13.500).

### 14.3. Área

Não foram obtidas informações.

### 14.4. Dimensões

No geral, com a parte estendida, os abrigos passaram de 24m<sup>2</sup> para 32m<sup>2</sup>.

### 14.5. Sistema Construtivo

Estruturas metálicas.

### 14.6. Posição no acampamento

Pelo caráter particular que as cozinhas possuem, estas se localizam dentro dos abrigos individuais, em áreas que foram estendidas.

### 14.7. Demanda

Pelo caráter particular das cozinhas, a demanda é particular, sendo o acesso a cozinhas melhores de acordo com o poder aquisitivo da família.



Figura 9: Cozinha nos abrigos. Fonte: Shelter Project (2013-2014).

## **15. Recepção, estoque e distribuição de itens alimentícios**

### **15.1. Descrição**

Os alimentos são encontrados em supermercados presentes no abrigo, e em galpões do Programa Mundial de Alimentos (WFP). Além disso, há Centros de Alimentação Infantil e de Crianças Pequenas, espaços de distribuição de pão (Bread Supply Point).

### **15.2. Quantidade**

5 Centros de Alimentação Infantil e de Crianças Pequenas, espaços de distribuição de pão.

### **15.3. Área**

Não foram obtidas informações.

### **15.4. Sistema Construtivo**

Estruturas metálicas.

### **15.5. Dimensões**

Não foram obtidas informações.

### **15.6. Posição no acampamento**

Os Centros de Alimentação Infantil e de Crianças Pequenas estão localizados, dois na vila 5, dois na vila 3, e os outros nas vilas 2 e 6.

### **15.7. Funcionamento**

Os refugiados recebem vale-alimentação da UNHCR em torno de 23 Jordanian Dinars (equivalente a \$32) por mês, que podem ser usados nos supermercados presentes na Região. Ainda, são distribuídas 240 gramas de pão diariamente para todos os refugiados no campo e refeições para as crianças que frequentam as escolas pelo Programa Mundial de Alimentos (WFP), que são estocadas em galpões.



## 16. Refeitório

### 16.1. Descrição

As áreas de refeição das famílias são individuais, sendo localizadas nos abrigos individuais.

### 16.2. Quantidade

Geralmente 1 por abrigo (13.500)

### 16.3. Área

Não foram obtidas informações.

### 16.4. Dimensões

Não foram obtidas informações.

### 16.5. Sistema Construtivo

Estrutura metálica.

### 16.6. Posição no acampamento

Pelo caráter particular que as áreas de refeição possuem, estas se localizam dentro dos abrigos individuais.

### 16.7. Demanda

Pelo caráter particular, a demanda também é particular, sendo o acesso a áreas de refeição melhores de acordo com o poder aquisitivo da família.



Figura 10. Refeitório. Fonte: Dunmore e Emmanuel (2017).

## 17. Lavanderia

### 17.1. Descrição

Em termos de área de serviço não se localizou no acampamento áreas específicas, é possível verificar a existência de máquinas de lavar roupas nos abrigos individuais e a existência de lavatórios.

### 17.2. Quantidade

Geralmente 1 por abrigo individual (13.500).

### 17.3. Área

Não foram obtidas informações.

### 17.4. Dimensões

Não foram obtidas informações.

### 17.5. Sistema Construtivo

Não foram obtidas informações.

### 17.6. Posição no acampamento

As áreas de lavanderia não são específicas, mas é possível perceber a proximidade com os abrigos individuais.



Figura 11: Varal no abrigo. Fonte: Alamy (2018)

### 17.7. Demanda

Não foram obtidas informações.

## 18. Outras possíveis estruturas

### 18.1. Comércio

No acampamento há três áreas de mercados, onde, em 2018, havia cerca de 250 lojas, das quais 50% eram pertencentes aos refugiados e 50% à comunidade. Dentre os serviços oferecidos se encontram lojas de alimentos, restaurantes, acessórios, bicicletas, entre outros.



Figura 12: (a) Comércio. (b) e (c) Supermercados. Fonte: Staton (2016), Agha (s.d), Google Maps (2021).

### 18.2. Mesquitas

Há no acampamento cerca de 3 mesquitas, que reflete o caráter religioso dos habitantes. Estão situados nas vilas 3, 5 e 6.



Figura 13: Mesquita. Fonte: Google Maps (2021).



### **18.3. Estações policiais**

No acampamento, percebeu-se 3 postos de estações da polícia, localizadas nos pontos mais distantes da parte administrativa, mais especificamente, nas vilas 3 e 6.

### **18.4. Presídio**

É possível perceber que no acampamento há um presídio, localizado na vila 5.

## **19. Serviços básicos do acampamento e acessos**

### **19.1. Acesso ao local**

#### **19.1.1. Vias de acesso (estado de conservação)**

Não foram obtidas informações.

#### **19.1.2. Entradas**

Não foram obtidas informações.

### **19.2. Esgoto sanitário**

Em termos de tratamento de esgoto, é possível perceber que há uma Estação de Tratamento de Efluentes (ETE), na parte externa do acampamento, a aproximadamente 75km. Além disso, há em torno de 1870 tanques sépticos e 3461 instalações sanitárias presentes no acampamento.

### **19.3. Energia**

A partir de fevereiro de 2017, o acampamento utilizou placas de energia solar para fornecer cerca de 35% das necessidades dos abrigos individuais nas vilas 3 e 6, ou seja, para 15.000 refugiados. Em 2017, assinou-se um contrato para alugar um terreno fora do acampamento para a construção de uma usina solar. Para os abrigos individuais que ainda não recebem o serviço, a UNHCR distribuiu lanternas solares. Em 2019, é possível observar que todas as unidades já são atendidas.

#### 19.4. Resíduos sólidos

Em termos de resíduos sólidos, o acampamento apresenta um programa sustentável de gestão de resíduos. O projeto, vigente desde 2017, processa cerca de 17 toneladas de resíduos por dia e até 500 toneladas por mês. Dessas 500 toneladas, até 40 toneladas são recuperadas e vendidas a compradores locais, gerando mais de 3.000 dinares jordanianos (quase 4.000 euros) por mês. Assim, o projeto oferece oportunidades de trabalho para os residentes. As atividades de reciclagem são realizadas nas instalações denominadas de “Green Center”. O projeto ainda oferece sessões de conscientização para reuniões comunitárias, famílias individuais, escolas e centros infantis, a fim de incentivar as pessoas a separar e reciclar seus resíduos em suas casas.



Figura 14: Green Center. Fonte: adaptado de Dupire (2020).

#### 19.5. Água

No acampamento se obtém água por 2 poços e é distribuída por uma rede de abastecimento, para cerca de 302 torneiras. A distribuição média diária de água, em 2018, era de 44 l / p / d, (litros por pessoa por dia). O armazenamento da água é feito por 8 tanques.



**Figura 15: (a) armazenamento de água e torneira. (b) Poço. Fonte: Word Vision (c2021), Alamy (s.d.).**

### **19.6. Proteção contra incêndio**

Não foram obtidas informações.

### **19.7. Drenagem**

A drenagem de águas pluviais é realizada por estruturas de captação utilizadas para controle de erosão e com a plantação de vegetação, como árvores.

### **19.8. Latrinas**

#### **19.8.1. Tipo**

No acampamento é possível observar latrinas do tipo vaso sanitário.

#### **19.8.2. Quantidade de latrinas**

4 latrinas por bloco de análise, ou seja, para cada 12 abrigos individuais e banheiros privativos em alguns abrigos.

#### **19.8.3. Demanda**


Não foram obtidas informações.

#### **19.8.4. Divisão por Gênero**

Não foram obtidas informações.

#### **19.8.5. Acessibilidade**

Em relação a banheiros acessíveis, os moradores do acampamento assinalaram a falta do recurso. Assim, em 2020, do projeto Action Against Hunger, começou a construir latrinas privadas para refugiados com deficiência.



**Figura 16: Latrinas acessíveis. Fonte: Action Against Hunger (2020).**

**19.8.6. Segurança**

Não foram obtidas informações.

**19.8.7. Conservação**

Não foram obtidas informações.

**19.9. Lavatórios**

**19.9.1. Quantidade**

Não foram obtidas informações.

**19.9.2. Demanda**

Não foram obtidas informações.

**19.9.3. Conservação**

Não foram obtidas informações.

**19.10. Chuveiros**

**19.10.1. Quantidade de latrinas**

4 chuveiros por bloco de análise, ou seja, para cada 12 abrigos individuais.

**19.10.2. Demanda**

Não foram obtidas informações.



### 19.10.3. Divisão por Gênero

Em cada bloco comunitário, é possível perceber que dos 4 chuveiros existentes, dois são destinados a homens e dois a mulheres.

### 19.10.4. Acessibilidade

Não foram obtidas informações.

### 19.10.5. Segurança

Não foram obtidas informações.

### 19.10.6. Conservação

Não foram obtidas informações.

## 20. Custo

Custo dos abrigos individuais: 1,650 Jordanian dinares (US \$2,330).

## 21. Estrutura dos abrigos individuais

### 21.1. Tipo

Os abrigos individuais são T-shelters, que são estruturas de aço, com fechamentos, telhado e esquadrias metálicas, que protegem contra intempéries, fortes ventos e mudanças extremas em clima.



Figura 17: Abrigos T-shelter. Fonte: UNHCR (2016, b).

## 21.2. Área

Inicialmente os abrigos apresentavam 24m<sup>2</sup>, mas com as expansões para implantação de cozinhas, a área passou a ser de 32m<sup>2</sup>.

## 21.3. Dimensões

Os abrigos apresentam dimensões de 6,1m por 4,3m (sem a expansão)

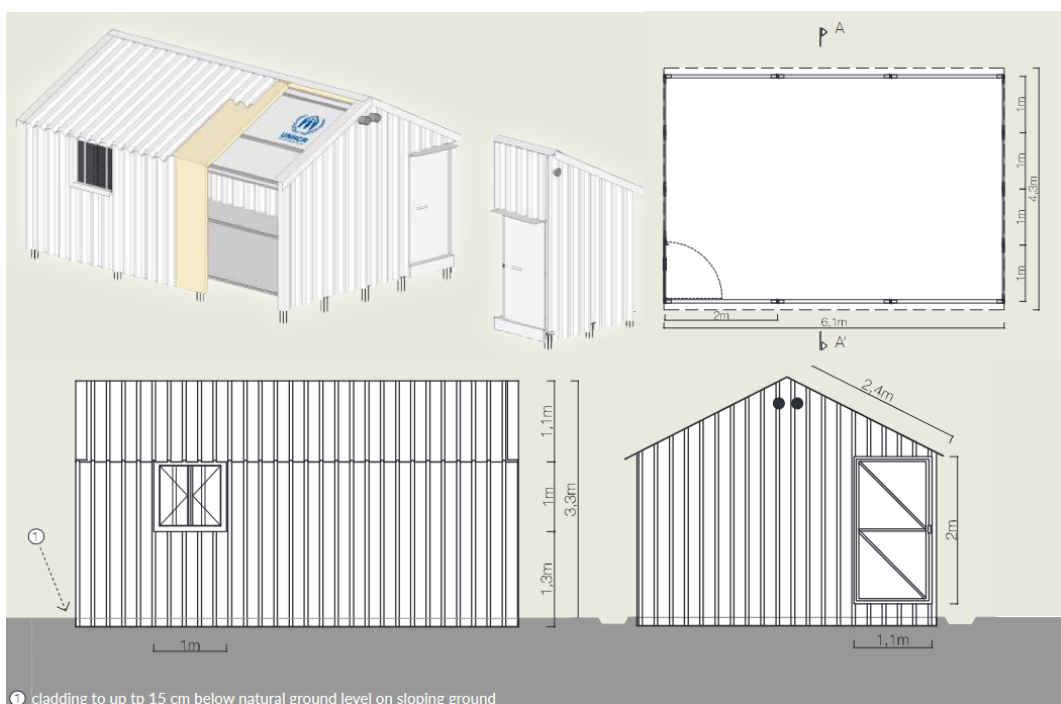


Figura 18: Dimensões do abrigo. Fonte: adaptado de UNHCR (2016, b).

## 21.4. Quantidade: 13,500 unidades

## 22. Segurança

### 22.1. Segurança do acampamento

#### 22.1.1. Área de risco

O acampamento está localizado no deserto a 70km da cidade mais próxima. No momento de escolha do local levou-se em consideração as condições naturais, para combater o principal desafio é a erosão.

#### 22.1.2. Entorno

Não foram obtidas informações.

### **22.1.3. Iluminação**

Em termos de iluminação no acampamento, há cerca de 424 postes de luz instalados com LED e 472 com painéis solares.

#### **22.1.3.1. Solução adotada**

Em termos de energia elétrica, as soluções para iluminação perpassam questões mais sustentáveis, como o uso de painéis solares e lâmpadas LED.

#### **22.1.3.2. Demanda**

Não foram obtidas informações.

### **22.1.4. Saídas**

Não foram obtidas informações.

## **22.2. Segurança dos residentes**

### **22.2.1. Controle de pessoas**

Não foram obtidas informações.

### **22.2.2. Conflitos**

Não foram obtidas informações.

### **22.2.3. Questões de gênero e idade**

Não foram obtidas informações.

## **22.3. Outras questões de segurança**

Não foram obtidas informações.

## **23. Adaptação cultural e acessibilidade**

Há cerca de 1.204 refugiados sírios (3%) com alguma deficiência no acampamento. Estes encontram dificuldades de acessos aos locais e abrigos individuais adaptados.

### **23.1. Estratégias para adaptação à cultura local ou medidas de equidade social**

Não foram obtidas informações.

### **23.2. Projetos de equidade social e desenvolvimento sócio-econômico**

Entre os projetos que visam um desenvolvimento sócio-econômico se encontra a Agência de empregos no campo de refugiados de Azraq (ACE), coordenado pela UNHCR juntamente com o Governo da Jordânia. Este permite o acesso a oportunidades de trabalho formal na Jordânia para os refugiados.

Além disso, há a publicação de uma revista denominada de “Heartbeat of the Camp”, que tem como objetivo melhorar o bem-estar social e apoiar os jovens na implantação de uma revista de acordo com seus próprios projetos e idéias.

### **23.3. Acessibilidade Universal**

Não foram obtidas informações.

## **24. Meio ambiente e sustentabilidade**

### **24.1. Conforto ambiental**

#### **24.1.1. Conforto térmico**

Não foram obtidas informações.

#### **24.1.2. Ventilação natural**

Não foram obtidas informações.

#### **24.1.3. Iluminação natural**

Não foram obtidas informações.

#### **24.1.4. Proteção a população desabrigada**

Não foram obtidas informações.

### **24.2. Impactos no meio ambiente**

Não foram obtidas informações.

### **24.3. Soluções sustentáveis**

Uma das soluções sustentáveis que se destacam no abrigo é o uso de painéis solares, proporcionando assim energia de fontes alternativas e sustentáveis.



Figura 19: Dunmore (2017).

## 25. Publicações

ACTION AGAINST HUNGER Against Hunger. **Hunger for Accessibility at Azraq Camp.** mar. 2020. Disponível em: <https://www.actioncontrelafaim.org/en/headline/hunger-for-accessibility-at-azraq-camp/>. Acesso em: 01 jul. 2021.

AGHA, Sumaya. Portfolio. [s.d]. Disponível em: [https://www.sumayaagha.net/portfolio/G0000MUGncNDIN\\_8/I0000v9zXQ6EizuI](https://www.sumayaagha.net/portfolio/G0000MUGncNDIN_8/I0000v9zXQ6EizuI). Acesso em: 25 jun. 2021.

ALAMY. **Children in the refugee camp Al-Azraq in Jordan.** jan.2018. Disponível em: <https://www.alamy.com/>. Acesso em: 12 jun. 2021.

BAJALISUPPLIES. **Portfolio - Azraq Refugee Camp.** c2012 - 2021. Disponível em: <http://www.bajalisupplies.com/portfolio-items/azraq-refugee-camp/>. Acesso em: 15 abr. 2021.

DUNMORE, Charlie. Jordan's Azraq becomes the world's first clean energy refugee camp. **UNHCR.** Maio 2017. Disponível em: <https://www.unhcr.org/news/latest/2017/5/591bfdbb4/jordans-azraq-becomes-worlds-first-clean-energy-refugee-camp.html>. Acesso em: 04 jun. 2021.

DUNMORE, Charlie. EMMANUEL, Kenyi. Syrian refugee uses musical talent to fight disability myths. **UNHCR.** dez. 2017. Disponível em: <https://www.unhcr.org/news/stories/2017/12/5a201bfc4/syrian-refugee-uses-musical-talent-fight-disability-myths.html>. Acesso em: 09 abr. 2021.

DUPIRE, Camille. Green Centre in Azraq refugee camp: Syrian refugees clear the streets for a brighter future. **EU Neighbours,** 2020. Disponível em: <https://www.euneighbours.eu/en/south/eu-in-action/stories/green-centre-azraq-refugee-camp-syrian-refugees-clear-streets-brighter>. Acesso em: 18 maio 2021.

PBS. **Photos: Inside the pediatric unit of a Jordan refugee camp.** Nov. 2017. Disponível em: <https://www.pbs.org/newshour/world/photos-inside-the-pediatric-unit-of-a-jordan-refugee-camp>. Acesso em: 22 maio 2021.



**SHELTER PROJECTS 2013-2014.** Disponível em:  
[http://www.shelterprojects.org/shelterprojects2013-2014/SP13-14\\_A10-Jordan-2013.pdf](http://www.shelterprojects.org/shelterprojects2013-2014/SP13-14_A10-Jordan-2013.pdf).  
Acesso em: 08 jan. 2021.

**SMUGMUG. Unicef Makani youth centers in Azraq Refugee camp.** Out. 2016. Disponível em:  
<https://herwigphoto.smugmug.com/Middle-East/UNICEF-Jordan/Azraq-Village-5-Makani/i-83N9thd/A>. Acesso em: 22 maio 2021.

**STATON, Bethan. Syrian refugees build a city in Jordan desert. DW.** jul. 2016. Disponível em: <https://www.dw.com/en/syrian-refugees-build-a-city-in-jordan-desert/a-19385363>. Acesso em: 18 jul. 2021.

**UEFA FOUNDATION. Football in the Azraq refugee camp.** jul. 2017. Disponível em: <https://uefafoundation.org/action/football-in-the-azraq-refugee-camp/>. Acesso em: 08 jun. 2021.

**UNHCR. Azraq Refugee Camp: Camp Infrastructure and Facilities - March 2019 (a).** Mar. 2019. Disponível em: <https://data2.unhcr.org/en/documents/details/68497>. Acesso em: 25 jun. 2021.

**UNHCR. Jordan Azraq Camp Factsheet June 2018.** Jun. 2018. Disponível em: <https://data2.unhcr.org/en/documents/details/64120>. Acesso em: 05 maio 2021.

**UNHCR. Jordan Azraq Camp Factsheet June 2019.** Jun. 2019. (b). Disponível em: <https://reliefweb.int/report/jordan/unhcr-jordan-factsheet-azraq-refugee-camp-june-2019>. Acesso em: 05 maio 2021.

**UNHCR. Refugees Situation: Syria Regional Refugee Response.** Jun. 2021. Operational Portal. Disponível em: <https://data2.unhcr.org/en/situations/syria/location/42>. Acesso em: 08 jun. 2021.

**UNHCR. Settlement folio: planned settlement chapter.** Geneva, maio 2016. (a). Disponível em:  
<http://shelterprojects.org/other/siteplanning/site-planning-references/UNHCR-2016-Settlement%20Folio.pdf>. Acesso em: 16 abr. 2021.

**UNHCR. SHELTER DESIGN CATALOGUE.** Switzerland, 2016, (b), 68 p. Disponível em: <https://cms.emergency.unhcr.org/documents/11982/57181/Shelter+Design+Catalogue+January+2016/a891fdb2-4ef9-42d9-bf0f-c12002b3652e>. Acesso em: 15 fev. 2021.

**WORD VISION. Water, Sanitation and Hygiene for Syrian refugees at Azraq refugee camp in Jordan. c2021.** Disponível em:  
<https://www.wvi.org/video/water-sanitation-and-hygiene-syrian-refugees-azraq-refugee-camp-jordan>. Acesso em: 22 maio 2021.



Elaborado por: Thais Nolio Santa Cruz.  
Financiamento CNPQ 2020-2021.  
Última atualização: 11/08/2021.